TRATTO STRADALE A-B

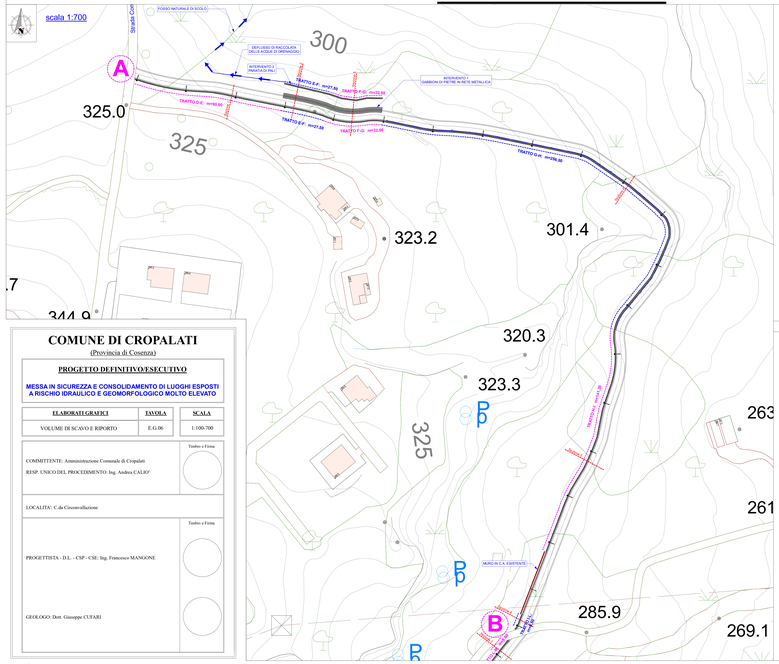

COMUNE DI CROPALATI

(Provincia di Cosenza)

PROGETTO DEFINITIVO/ESECUTIVO

MESSA IN SICUREZZA E CONSOLIDAMENTO DI LUOGHI ESPOSTI A RISCHIO IDRAULICO E GEOMORFOLOGICO MOLTO ELEVATO

ELABORATI GRAFICI	TAVOLA	SCALA
VOLUME DI SCAVO E RIPORTO	E.G.06	1:100-700

COMMITTENTE: Amministrazione Comunale di Cropalati
RESP. UNICO DEL PROCEDIMENTO: Ing. Andrea CALIO'

Timbro e Firma

LOCALITA': C.da Crocevallazione

PROGETTISTA - D.L. - CSP - CSE: Ing. Francesco MANGONE

GEOLOGO: Dott. Giuseppe CUFARI

Timbro e Firma

SCAVI

scala 1:100

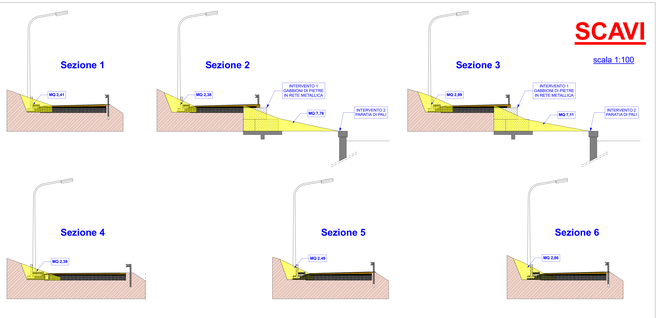

RIPORTI

scala 1:100

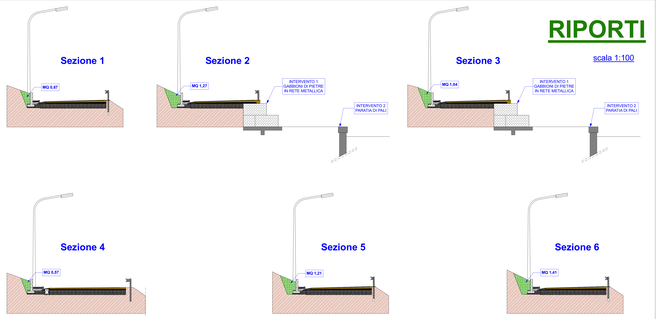

TRATTO STRADALE B-C

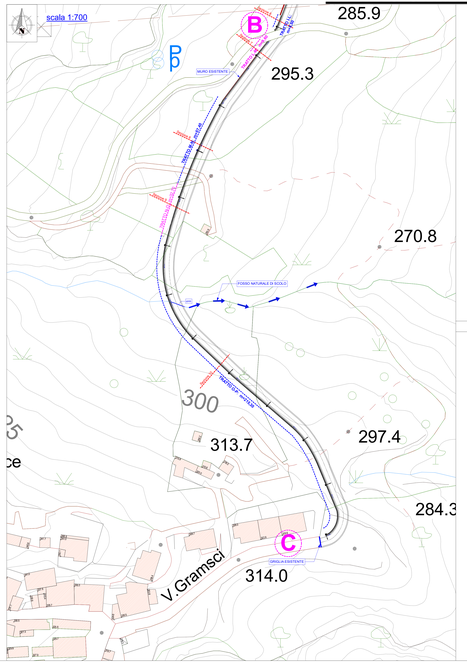

SCAVI

scala 1:100

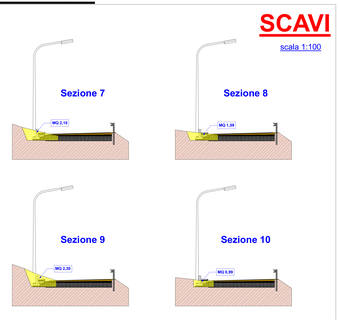

RIPORTI

scala 1:100

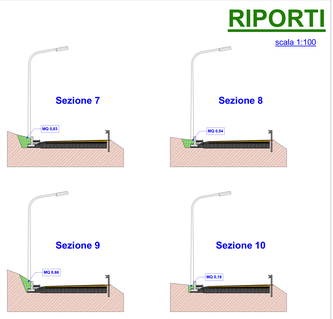

CALCOLO SCAVI

TRATTO "D-E" = 2,41 mq x 90,00 m = 216,90 mc
TRATTO "E-F" = 10,14 mq x 27,50 m = 278,85 mc
TRATTO "F-G" = 10,10 mq x 32,50 m = 328,25 mc
TRATTO "G-H" = 2,39 mq x 256,50 m = 613,04 mc
TRATTO "H-I" = 2,49 mq x 141,30 m = 351,84 mc
TRATTO "I-L" = 2,86 mq x 8,50 m = 24,31 mc
TRATTO "L-M" = 2,10 mq x 9,60 m = 20,16 mc
TRATTO "M-N" = 1,59 mq x 57,40 m = 91,27 mc
TRATTO "N-O" = 2,30 mq x 32,70 m = 75,21 mc
TRATTO "O-P" = 0,99 mq x 215,30 m = 213,15 mc
TRATTO "E-F-G" = 5,65 mc x 39 pali = 299,45 mc

TOTALE = 2.512,42 mc

CALCOLO RIPORTI

TRATTO "D-E" = 0,67 mq x 90,00 m = 60,30 mc
TRATTO "E-F" = 1,27 mq x 27,50 m = 34,93 mc
TRATTO "F-G" = 1,04 mq x 32,50 m = 33,80 mc
TRATTO "G-H" = 0,57 mq x 256,50 m = 146,21 mc
TRATTO "H-I" = 1,21 mq x 141,30 m = 170,97 mc
TRATTO "I-L" = 1,41 mq x 8,50 m = 11,99 mc
TRATTO "L-M" = 0,83 mq x 9,60 m = 7,97 mc
TRATTO "M-N" = 0,54 mq x 57,40 m = 31,00 mc
TRATTO "N-O" = 0,66 mq x 32,70 m = 21,58 mc
TRATTO "O-P" = 0,18 mq x 215,30 m = 38,75 mc

TOTALE = 557,49 mc